

Bodemrisicokaart

IGOV

**Ondergrondinformatie
direct beschikbaar**



In het kort

- **BRK**: de tool voor K+L grondroerders
- Een waardevolle bron van **ondergrondinformatie**: direct en digitaal beschikbaar
- Direct inzicht in **mogelijkheden** en **obstakels**
- **Nu: Bodemkwaliteit**





BRK

Pluk eerst het
laaghangende fruit





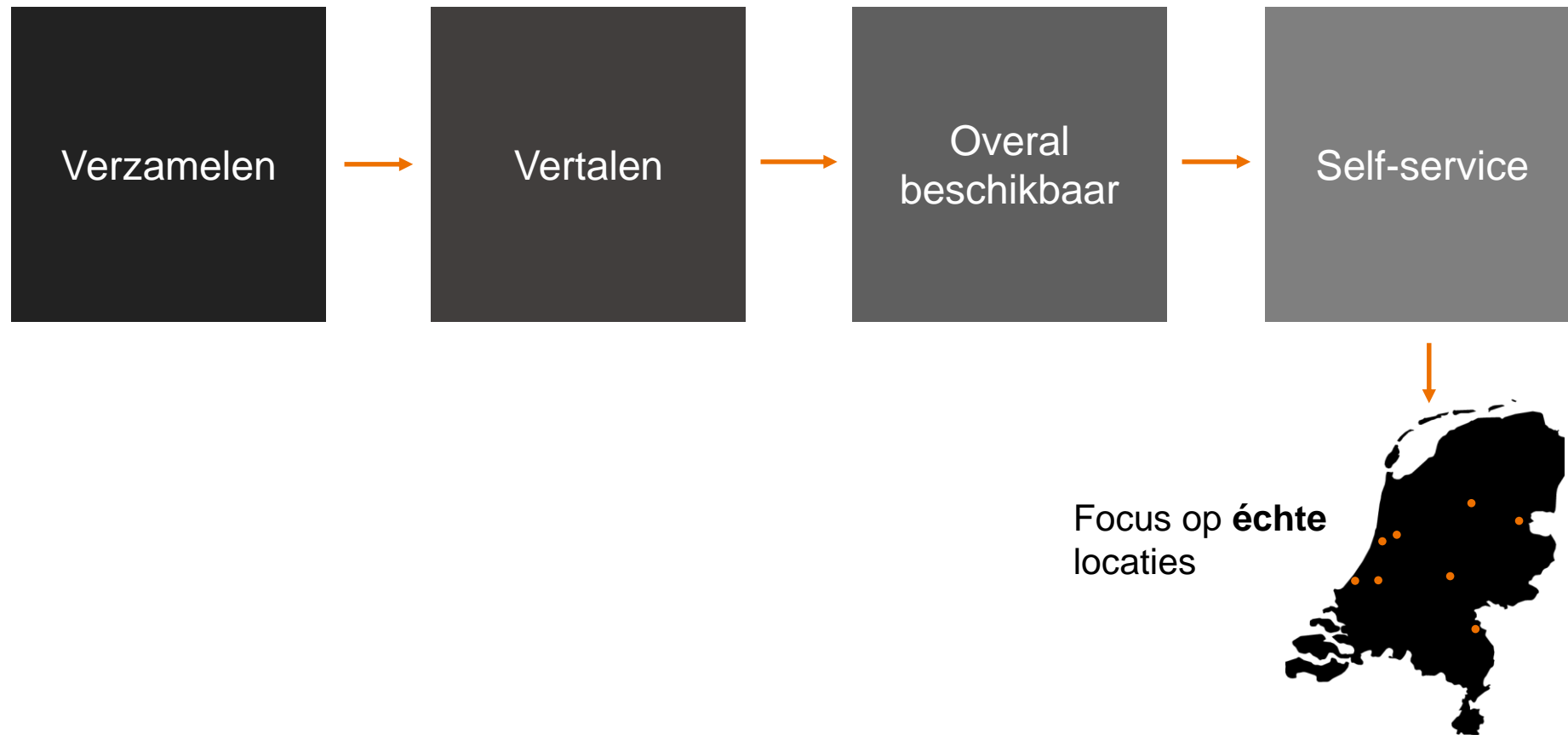
Traditionele werkwijze

-  Tijdverslindende bureaustudies
-  Duur veldonderzoek

Waarom **onnodig** onderzoek en **tijdverlies** als veel gegevens er al zijn?



Het werkproces





Module: Bodemkwaliteit

Bronnen:

- Wbb-gevallen
 - Bodemkwaliteitskaarten
 - Bodemonderzoeken
 - Bodembedreigende activiteiten
-
- ✓ Direct inzicht in veiligheid
 - ✓ Direct inzicht in Wbb beperkingen
 - ✓ Mogelijkheden hergebruik/toepasbaarheid
 - ✓ Waar vormt de kwaliteit een obstakel?
 - ✓ Waar moet ik nader onderzoeken?

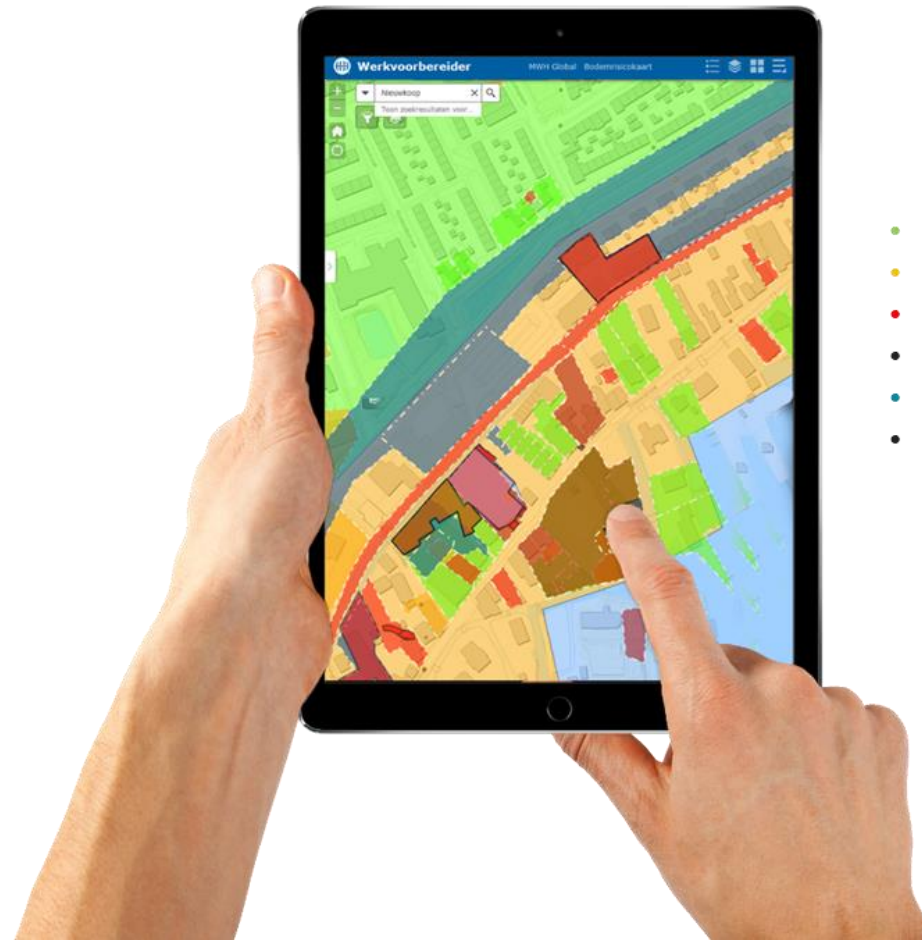


- **basishygiëne**
- **oranje**
- **rood**
- **zwart**
- **Onderzoek nodig**
- **Wel/geen Wbb melding**



Module: Bodemkwaliteit

Voorbeeld:
Werkvoorbereiderapp



- basishygiëne
- oranje
- rood
- zwart
- Onderzoek nodig
- Wel/geen Wbb melding

Contact



Arthur Coevert

Accountmanager Utilities
Arthur.coevert@stantec.com